

# PAYS DE LALBENQUE LIMOGNE



Situé au sud du département, surplombant la Vallée du Lot et au cœur des Causses du Quercy, le Pays de Lalbenque-Limogne se distingue par des habitants passionnés et investis. Il faut l'avouer, ici pas de grosses entreprises, mais la douceur de vivre et la proximité avec les acteurs du territoire prennent le dessus. Ici, on construit sa vie en collectif. On trouve donc principalement des activités commerciales, artisanales et touristiques

## Les services

A 20 km de distance l'un de l'autre, les deux bourgs centre que sont Lalbenque et Limogne-en-Quercy offrent des services complémentaires : une maison médicale à Lalbenque, de nombreux professionnels de santé, deux piscines, des enseignes d'alimentation, des restaurants et même une nouvelle salle de fitness... Sans oublier le marché de Limogne qui, chaque dimanche matin, permet de remplir son panier de produits locaux.

nos labels

- Marché aux truffes de Lalbenque, classé Site remarquable du goût
- Parc naturel régional des Causses du Quercy, labellisé « Géoparc mondial Unesco »
- Réserve naturelle d'intérêt géologique grâce notamment aux phosphatières de Bach.
- 5 dolmens classés monuments historiques à Limogne-en-Quercy

## Nature, patrimoine et activités

Terrain de jeux et de balades à pied, à VTT, ou à cheval, la nature environnante offre de nombreux chemins de randonnée dont le GR6 - chemins de Saint-Jacques de Compostelle.

Cet environnement permet de partir à la découverte de monuments historiques comme le château de Cénevières qui trône au-dessus du Lot ou du petit patrimoine bien préservé comme le lac-lavoir d'Aujols ou les puits de Laburgade, sans compter les innombrables caselles, gariottes, pigeonniers et dolmens.

Enfin, de nombreux événements culturels se déroulent toute l'année : musique, théâtre, gastronomie, chantiers participatifs, etc. Du festival « Estiv'Oc », au festival « Les Passagères », en passant par « l'Omelette Géante aux Truffes », vous allez en redemander !

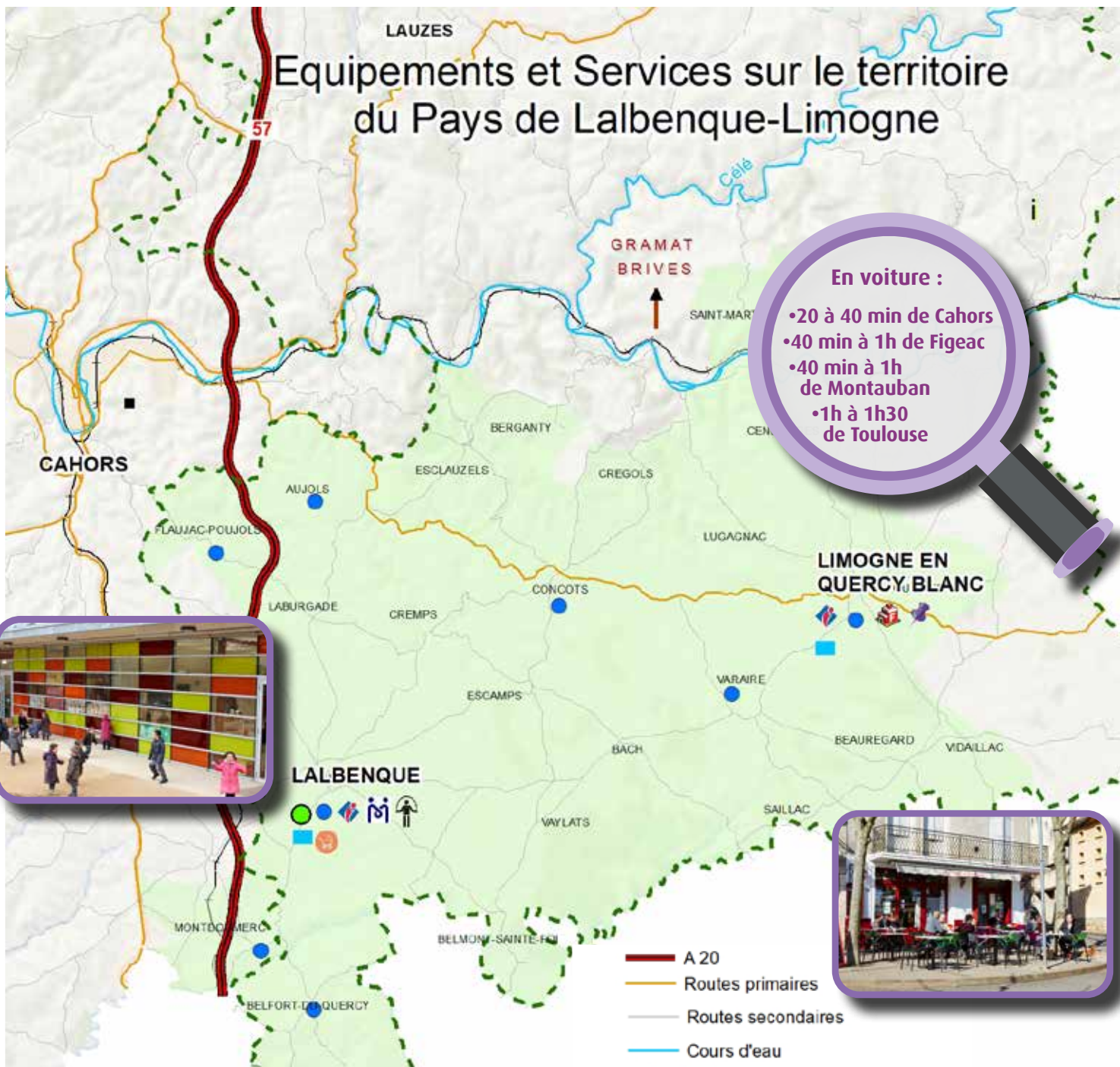


© Nelly Blaya - Département du Lot



28 communes  
8 300 habitants  
445 km<sup>2</sup>

# Equipements et Services sur le territoire du Pays de Lalbenque-Limogne



**En voiture :**















- 20 à 40 min de Cahors
- 40 min à 1h de Figeac
- 40 min à 1h de Montauban
- 1h à 1h30 de Toulouse





*référénts accueil*

cc-pays-lalbenque@orange.fr  
05.65.24.22.50

-  A 20
-  Routes primaires
-  Routes secondaires
-  Cours d'eau
-  Ecoles
-  Collèges
-  Parc Naturel Régional des Causes du Quercy
-  MSAP
-  Centres de loisirs
-  Maison assistante maternelle ou relais assistante maternelle
-  Piscine, plan d'eau
-  Centre de secours
-  Maison de retraite
-  Offices de tourisme

+ d'info sur  
**WWW.CC-LALBENQUE-LIMOGNE.FR**  
et **CHOISIRLELOT.FR**